



**КОМИТЕТ ИМУЩЕСТВЕННЫХ ОТНОШЕНИЙ  
АДМИНИСТРАЦИИ ПЕРМСКОГО МУНИЦИПАЛЬНОГО ОКРУГА**

**РЕШЕНИЕ**

о размещении объектов № 1859

Пермский край  
Пермский округ

27.07.2023

Комитет имущественных отношений администрации Пермского муниципального округа разрешает Акционерному обществу «Газпром газораспределение Пермь» (ИНН 5902183841, ОГРН 1025900512670, почтовый адрес: 614000, г. Пермь, ул. Петропавловская, 43)

размещение объекта «Газопровод давлением до 1,2 Мпа, для размещения которого не требуется разрешения на строительство»

на землях муниципальной собственности

на срок 1 год с 27.07.2023г. по 26.07.2024г.

Местоположение: Пермский край, м.о. Пермский, д. Большое Савино, ул. Уральская, к дому 1

Приложение: схема предполагаемых к использованию земель или части земельного участка.

Особые условия использования:

1) При установке газопровода учесть параметры ширины проезда улично-дорожной сети, во избежание сужения полосы отвода дороги.

2) При условии получения разрешения на производство земляных работ.

Заместитель председателя комитета  
имущественных отношений администрации  
Пермского муниципального округа



М.В. Королева

(подпись, печать)

### Схема предполагаемых к использованию земель или части земельного участка

**Объект:** Газопровод давлением до 1.2 Мпа, для размещения которого не требуется разрешения на строительство

**Местоположение:** расположенных по адресу: Пермский край, м.о. Пермский, д. Большое Савино, ул. Уральская, к дому 1

**Площадь земель или части земельного участка, кв.м.:** 38

**Категория земель:** земли населенных пунктов

**Вид разрешенного использования:** -

Описание границ смежных землепользователей:






От точки н1 до точки н3 - земельный участок с кадастровым номером 59:32:1760001:1259

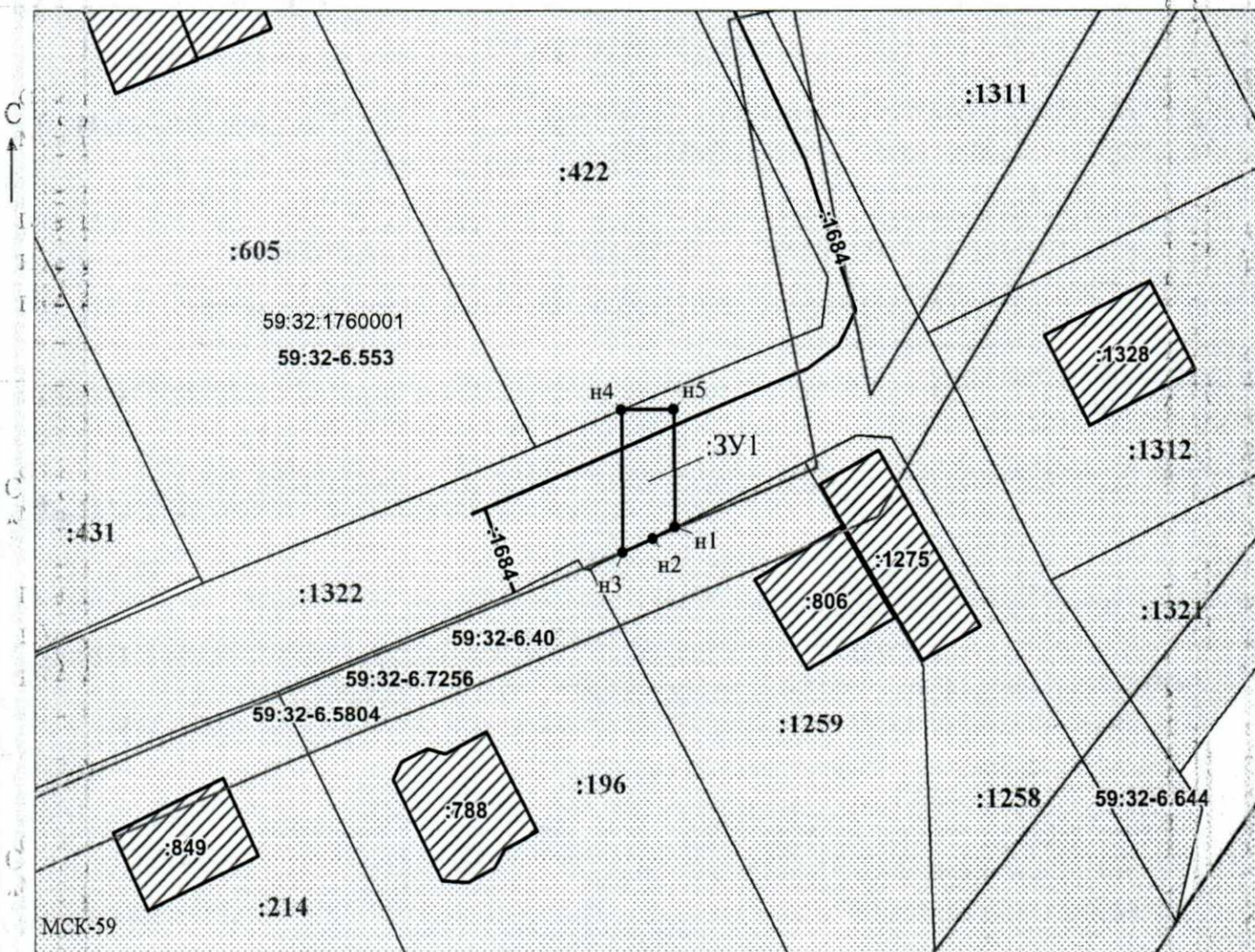
От точки н3 до точки н1 - земельный участок с кадастровым номером 59:32:1760001:1322

Каталог координат, м

№ точки границы	X	Y
н1	507495.07	2217576.17
н2	507494.26	2217574.45
н3	507493.21	2217572.19
н4	507503.50	2217572.08
н5	507503.57	2217576.08
н1	507495.07	2217576.17

Схема 1  
**Условные обозначения:**

- |  |   |   |  |
|--|---|---|--|
|  | - предполагаемый участок земель, на которых планируется размещение объекта              |  | - зоны с особыми условиями использования территории, сведения о которых внесены в ЕГРН |
|  | - границы и номер земельного участка, сведения о которых внесены в ЕГРН                 | :3У1  | - обозначение запрашиваемого земельного участка  |
|  | - границы и номер объекта капитального строительства, сведения о которых внесены в ЕГРН | • н1  | - характерная точка границ земель или части земельного участка                         |
|  | - граница кадастрового квартала   | 59:32:1760001   | - номер кадастрового квартала  |



Масштаб 1:500

Заявитель: \_\_\_\_\_ / Офишкина И.В.  
 \_\_\_\_\_  
 МП (подпись, расшифровка подписи)

(для юридических лиц  
и индивидуальных предпринимателей)